


Váš dopis zn.:
Ze dne:
Naše značka: SPU 100625/2019/144/Dol
Spisová značka: 2RP6534/2019-544201/02

Vyřizuje.: Ing. Miroslav Doležal
Tel.: 702126635
ID DS: z49per3
E-mail: m.dolezal@spucr.cz

Datum: 12. 3. 2019



SPU 100625/2019/144/Dol



000604252981

VEŘEJNÁ VYHLÁŠKA

Oznámení o zahájení řízení o komplexních pozemkových úpravách v katastrálním území Turov nad Loučnou, části katastrálního území Čeradice nad Loučnou, části katastrálního území Uhersko

Státní pozemkový úřad, Krajský pozemkový úřad pro Pardubický kraj, Pobočka Pardubice (dále jen „pobočka“) jako věcně a místně příslušný správní orgán podle zákona č. 503/2012Sb., o Státním pozemkovém úřadu a o změně některých souvisejících zákonů, a podle § 19 zákona č. 139/2002 Sb., o pozemkových úpravách a pozemkových úřadech a o změně zákona č. 229/1991 Sb., o úpravě vlastnických vztahů k půdě a jinému zemědělskému majetku, ve znění pozdějších předpisů (dále jen „zákon“)

z a h a j u j e

v souladu s ustanoveními § 6 zákona řízení o komplexních pozemkových úpravách v katastrálním území Turov nad Loučnou, části katastrálního území Čeradice nad Loučnou a částí katastrálního území Uhersko.

Toto oznámení se v souladu s ustanovením § 6 odst. 5 zákona vyvěšuje po dobu 15 dnů na úřední desce pobočky a na úředních deskách Obecního úřadu Moravany a Obecního úřadu Uhersko (současně se zveřejňuje i v elektronické podobě na portálu eAGRI). Poslední den této lhůty je dnem zahájení pozemkových úprav.

O termínu konání úvodního jednání (§ 7 zákona), na kterém bude provedeno seznámení s účelem, formou a předpokládaným obvodem pozemkových úprav budou předpokládáni účastníci řízení vyzoomění písemně.

Ing. Miroslav Doležal
vedoucí Pobočky Pardubice
Státní pozemkový úřad

STÁTNÍ POZEMKOVÝ ÚŘAD
Krajský pozemkový úřad pro Pardubický kraj,
Pobočka Pardubice
B. Němcové 231
530 02 Pardubice






Vyvěšeno: 13. 3. 2019

Sejmuto:



Mapa předběžného obvodu KoPÚ Turov

LEGENDA

	vnější obvod pozemkové úpravy převzatý
	vnější obvod pozemkové úpravy šetřený
	vnitřní obvod pozemkové úpravy šetřený
	normální hranice katastrálního území
	možná změna hranice katastrálního území
k.ú. Horní Roveň	název sousedního katastrálního území
k.ú. Turov nad Loučnou	název řešeného katastrálního území

